




# РЕПУБЛИКА БЪЛГАРИЯ

МИНИСТЕРСТВО НА РЕГИОНАЛНОТО РАЗВИТИЕ И БЛАГОУСТРОЙСТВОТО И  
МИНИСТЕРСТВО НА ПРАВОСЪДИЕТО

**ОБЩИНА НИКОЛА КОЗЛЕВО ОБЛАСТ ШУМЕН**  
БУЛСТАТ – 000931568



ЗАВАМ: .....  
(подпис и печат)


Вписване по ЗС/ПВ  
Служба по вписванията:  
Вх. рег. № 1883 от 01.06.2010 год.  
Акт № 68 том 5 дело № 948 от 1993 г.  
СЪДИЯ ПО ВПИСВАНИЯТА: .....  
(име и фамилия)



## АКТ №640 ЗА ЧАСТНА ОБЩИНСКА СОБСТВЕНОСТ

ДАТУМ НА СЪСТАВЯНЕ	01.06.2010г.(първи юни две хиляди и десета)
ПРАВНО ОСНОВАНИЕ	§42 от ПЗР към ЗИД на ЗОС
ОПИСАНИЕ НА ИМОТА	Урегулиран поземлен имот –VII-общ.(седем) от кв.45 по плана на с.Вълнари, община Никола Козлево, област Шумен. Незастроен урегулиран поземлен имот с площ 1070 (хиляда и седемдесет) квадратни метра.
ПОЛОЖЕНИЕ НА ИМОТА	област Шумен , община Никола Козлево, село Вълнари съставляващ урегулиран поземлен имот VII-общ.(седем) от кв.45 по плана на с.Вълнари, община Никола Козлево, област Шумен.Регулационен план одобрен със Заповед №РД25-596 от 1987г.
ПОВЕЧНОСТ НА ИМОТА	Улица; УПИ-VIIIобщ. УПИ-VIобщ. УПИ-X
ОЦЕНКА НА ИМОТА КЪМ МОМЕНТА НА ПОДАВАНЕ НА	3450,70лв. (три хиляди четирисотин и петдесет лева) 0,70 лева
СЪБСТВЕНИЦИ	Няма
ДАТА НА ПОДАВАНЕ ПО-РАНО	АДС №124 от 18.12.1990г.
ОТСТАВЕНИ	Кмет на община Никола Козлево

ОБЛАСТ ШИМЕН  
ОБЩИНА НИКОЛА КОЗЛЕВО  
9955 с. НИКОЛА КОЗЛЕВО ул. ДВАДЕСЕТ И ТРЕТИ  
СЕНТЕМВРИ № 5



ИЗХ. № 7706000810 / 05.09.2023 г.  
PH: 8ebe2db6-05b0-497c-bfcd-2066aba05ab

УДОСТОВЕРЕНИЕ ЗА ДАНЪЧНА ОЦЕНКА ПО ЧЛ.264, АЛ.1 ОТ ДПОК

Настоящото удостоверение се издава на основание чл. 3 от Приложение № 2 към ЗМДТ и чл. 264, ал. 1 от ДПОК на

ОБЩИНА НИКОЛА КОЗЛЕВО

БИК по БУЛСТАТ 000931568

Адрес за кореспонденция  
ул. ДВАДЕСЕТ И ТРЕТИ СЕНТЕМВРИ № 5, с. НИКОЛА КОЗЛЕВО 9955

в уверение на това, че съгласно нормите за оценка по Приложение 2 от ЗМДТ за имот с партиден № 000931568 121, находящ се в 9963 с. ВЪЛНАРИ, планономерен номер ..... от 1987 квартал 45, УЛН нареден 7 одобрен през 1987 г., идентификатор на поземления имот ..... и представяващ

Обект	площ, кв.м	мазе, таван, ид. части кв.м	ДО за собственика	ДО на за обекта
Земля идентификатор: .....	1 070,00	1/1	3 450,80	3 450,80

данъчната оценка на горепосания имот е: 3450,80 лв. словом ТРИ ХИЛЯДИ ЧЕТИРИСТО И ПЕТДЕСЕТ ЛВ. И 80 СТ.

за собственика е: 3450,80 лв. словом ТРИ ХИЛЯДИ ЧЕТИРИСТО И ПЕТДЕСЕТ ЛВ. И 80 СТ.

На основание чл.264, ал.1 от ДПОК, след извършена проверка удостоверявам, че лицата - собственици / ползватели Име, презиме, фамилия ОБЩИНА НИКОЛА КОЗЛЕВО - собственик ЕНН / ЛНЧ 000931568 Общо по вид задължение, лв. 3.53

Удостоверението за данъчна оценка е валидно до 31.12.2023 г.

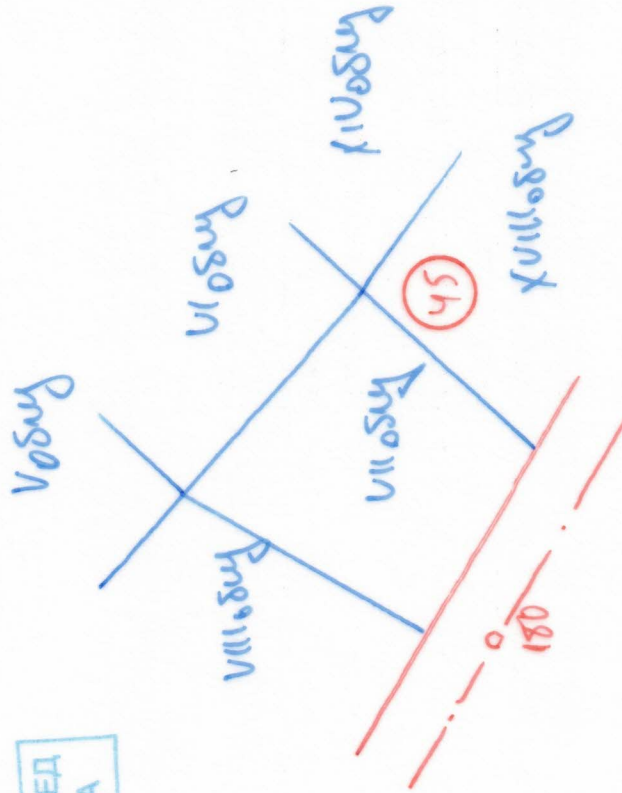
Прехвърлянето или учредяването на вещи права върху недвижими имоти или наследствени права, включващи недвижими имоти, включването на недвижими имоти или вещи права върху недвижими имоти като непарични вноски в капитала на търговски дружества, вписването на имотка или особено залог се допуска, ако прехвърлятелът, съответно учредителът, ипотекарият държник или залогодателят представя декларация, че няма неплатени, подлежащи на принудително изпълнение публични държавни и общински задължения (чл. 264, ал. 1 ДПОК).

Настоящото се издава по искане Вх. № 7706000810/05.09.2023 г., за да послужи пред  
.....  
Удостоверението се издава по данни на ОБЩИНА НИКОЛА КОЗЛЕВО , актуални към 05.09.2023 г.

Подпис: .....  
Мадри: .....  


Скицата таксувана с ..... лв.

СКИЦАТА ВАЖИ 6 МЕСЕЦА СЛЕД  
КОЕТО ПОДЛЕЖИ НА ЗАВЕРКА



# СКИЦА

№ 462 / 04.09. 2023 година

На поземлен имот

№ — кв. 45 от — кв.м.

УПИ VIII-обуч от 1070 кв.м.

вкл. собств. място 1070 кв.м.

вкл.общинско място 1070 кв.м.

УПИ — от — кв.м.

вкл. собств. място — кв.м.

вкл.общинско място — кв.м.

по плана на с. ВАНЯРИ

община Н. Козлево, област Шумен

адрес: ул. № —

одобрен кадастрален и регулационен

план със заповед

№ 225-596 / 1987 година

Имотът е записан на:

Община Н. Козлево

Нотариален акт АДС

№ 640/2010 година



Изработил.....

Съгласувал.....

M 1:1000